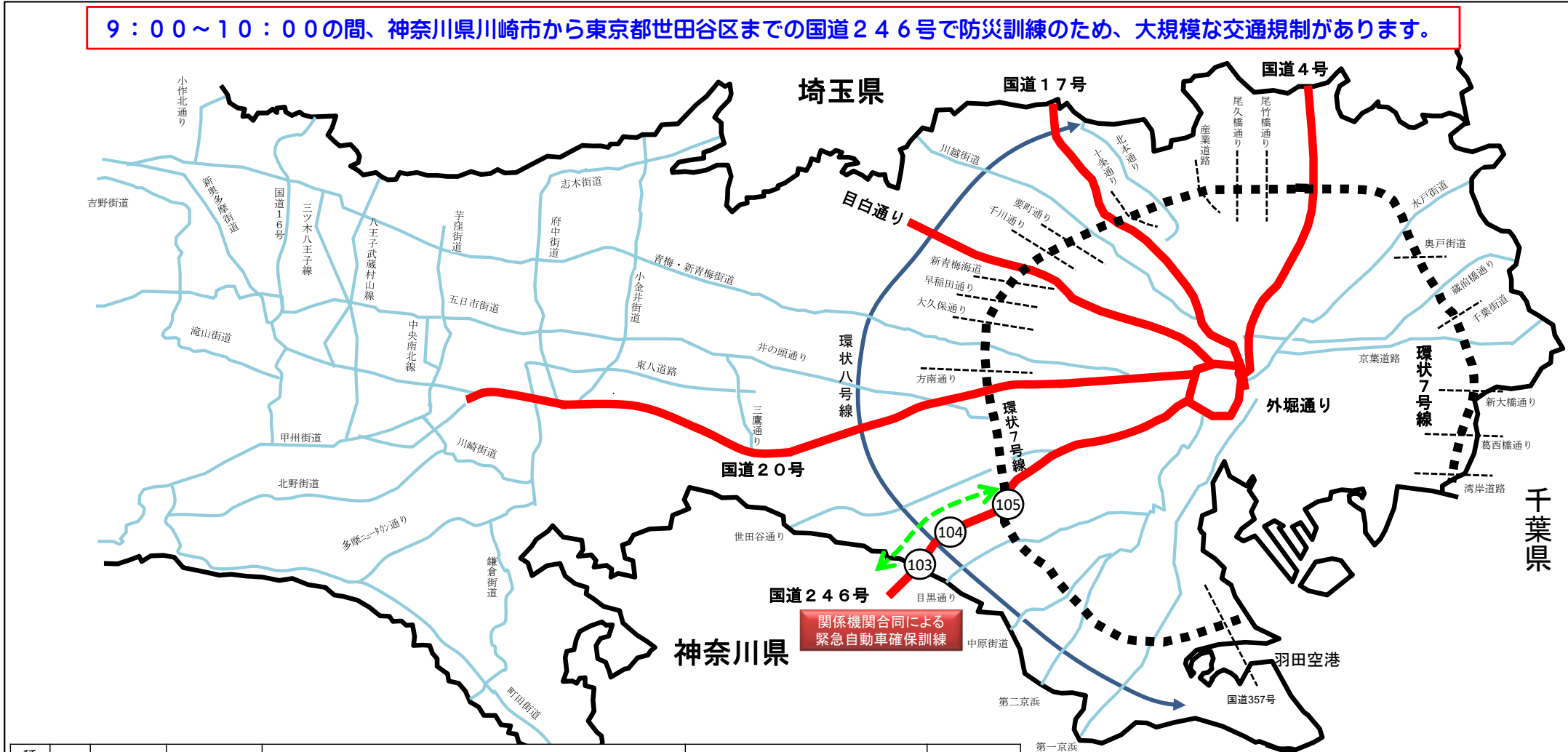







交通規制図 4 (関係機関合同による緊急自動車専用路確保訓練場所)

9:00~10:00の間、神奈川県川崎市から東京都世田谷区までの国道246号で防災訓練のため、大規模な交通規制があります。



種別	番号	警察署	路線	区間		交差点	延長(m)
				始点	終点		
関係機関合同による緊急自動車専用路確保訓練	103	玉川	国道246号	始点	世田谷区瀬田3丁目15番9号先	瀬田交差点アンダーパス	1400
				終点	世田谷区鎌田1丁目無番地先新二子橋都県境		
	104	世田谷		始点	世田谷区上馬3丁目6番11号先	上馬	3600
		玉川		終点	世田谷区瀬田2丁目31番33号先	瀬田交差点アンダーパス	
	105	世田谷		始点	世田谷区上馬2丁目1番3号先	上馬	50
				終点	世田谷区上馬2丁目1番1号先		

 関係機関合同による緊急自動車専用路確保訓練
 緊急自動車専用路
 環状7号線
 緊急交通路
 幹線道路